

SMARDZÓW











Wojewódzki Zakład Katastrów
we Wrocławiu
Oddział Terenowy we Wrocławiu
ul. Marszałka Józefa Piłsudskiego 15/17
50-044 Wrocław
tel. 72-38-61

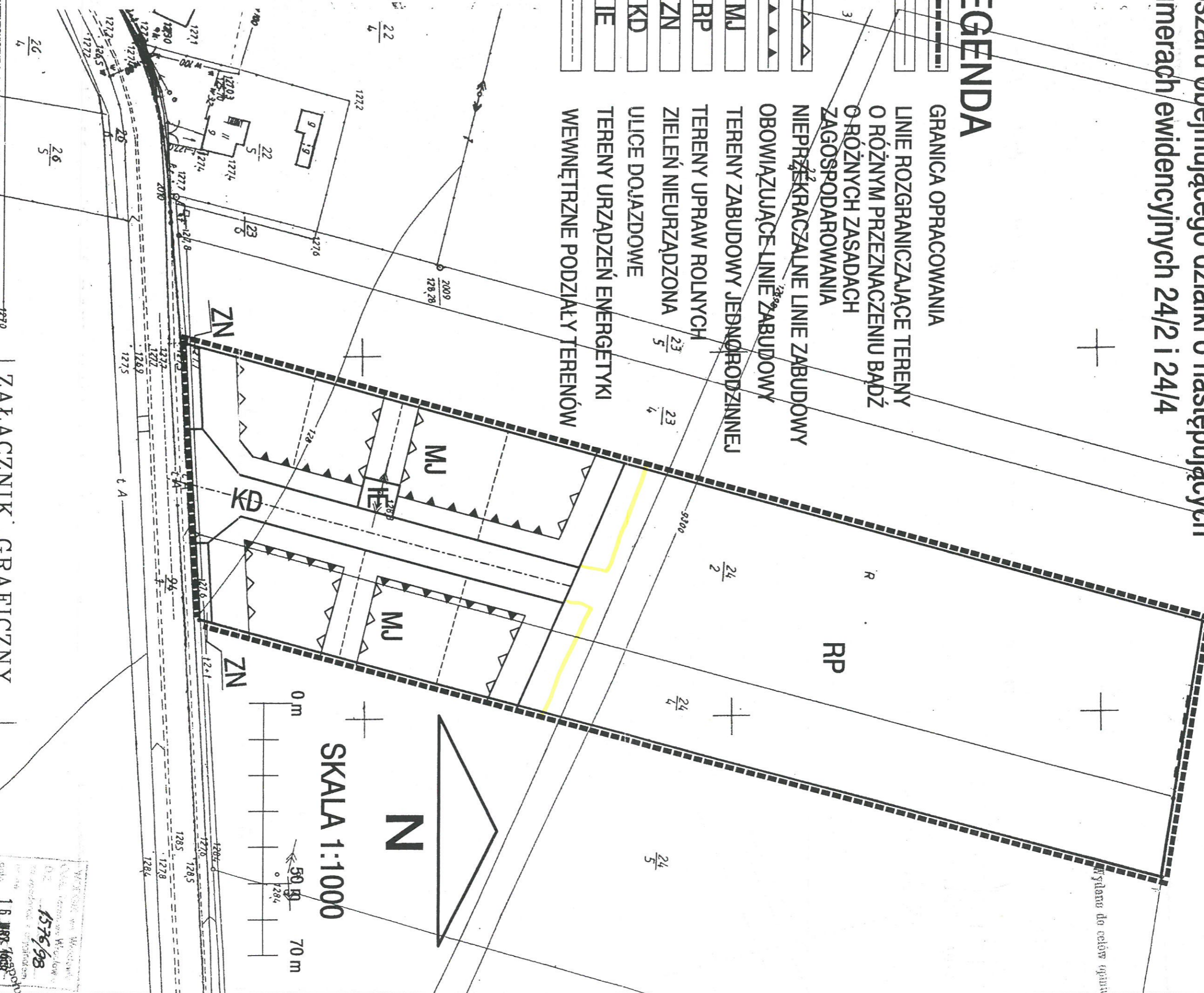
Województwo
Św. Katarzyna
Gmina
Smardzów
Skala 1:1000
Lp. 2
1576/98

Niniejszy plan jest zgodny z
planem zagospodarowania
przestrzennego, który jest
załącznikiem do uchwały
 Rady Gminy Św. Katarzyna
 z dnia 31 sierpnia 2000 roku.

miejscowy plan zagospodarowania przestrzennego obszaru obejmującego działki o następujących numerach ewidencyjnych 24/2 i 24/4

LEGENDA

-  GRANICA OPRACOWANIA
-  LINIE ROZGRANICZAJĄCE TERENY
O RÓŻNYM PRZEZNACZENIU BĄDŹ
O RÓŻNYCH ZASADACH
ZAGOSPODAROWANIA
-  NIEPRZESKACZALNE LINIE ZABUDOWY
-  OBOWIĄZUJĄCE LINIE ZABUDOWY
-  TERENY ZABUDOWY JEDNORODZINNEJ
-  TERENY UPRAW ROLNYCH
-  ZIELEŃ NIEURZĄDZONA
-  ULICE DOJAZDOWE
-  TERENY URZĄDZEŃ ENERGETYKI
-  WEWNĘTRZNE PODZIAŁY TERENÓW



STUDIO ARCHITEKTONICZNE Andrzejewski Henryk S-4129 Mieszek, ul. Szeroka 8/1, tel 3513389
SMARDZÓW - miejscowy plan zagospodarowania przestrzennego obszaru obejmującego działki
o następujących numerach ewidencyjnych 24/2 i 24/4
Zespół projektowy
Dr inż. arch. Henryk Andrzejewski - główny projektant
Dr inż. Zbigniew Finke - ochrona środowiska

Skala 1 : 1000
sierpień 2000 rok

ZAŁĄCZNIK GRAFICZNY
DO UCHWAŁY NR XXVIII/259/2000
RADY GMINY ŚWIĘTA KATARZYNA
Z DNIA 31 SIERPNIA 2000 ROKU

Województwo Śląskie
Gmina Św. Katarzyna
Smardzów
1576/98
18.08.1998
Kierownik
Marek Wójcikowski
Urząd Gminy
ul. 15.03.35