RAPORT Z BADANIA ILOŚCIOWEGO NA TEMAT REWITALIZACJI TERENÓW GMINY SIECHNICE

ZAŁĄCZNIK NR 1

do

Diagnozy służącej wyznaczeniu obszaru zdegradowanego i obszaru rewitalizacji w Gminie Siechnice na lata 2016-2023

Maj 2016

Spis treści

1. Charakterystyka osób badanych ... 3

2. Wyniki badania ... 5

2.1. Postulowane obszary rewitalizacji na terenie miejscowości Siechnice ... 5

2.2. Negatywne zjawiska na obszarze rewitalizacji ... 11

2.3. Elementy związane z jakością życia na obszarze rewitalizacji ... 12

2.4. Pożądane efekty rewitalizacji ... 14

2.5. Istotność problemu rewitalizacji ... 15

3. Załącznik ... 19

1. Charakterystyka osób badanych

W badaniu na temat rewitalizacji miasta Siechnice wzięły udział osoby. Wśród respondentów 67,9% stanowili mężczyźni, a pozostałe 32,1% stanowili mężczyźni.

Wykres 1. Płeć respondentów

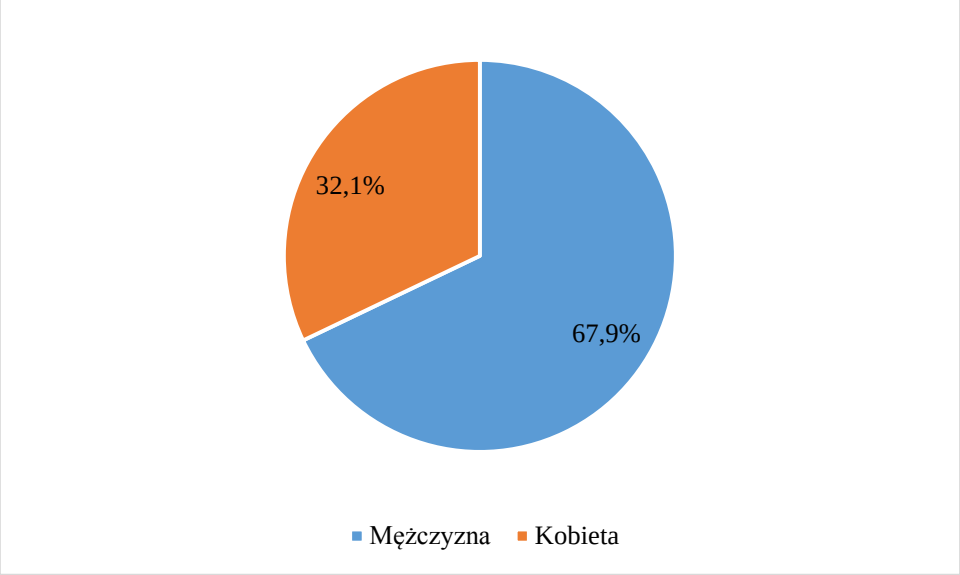

Ankietowani byli w różnym wieku. W badaniu najliczniejszą, grupę stanowiły osoby w wieku 25-34 lata. W tym przedziale wiekowym znalazło się 30,8% badanych. Najmniej liczną grupę respondentów stanowiły osoby najstarsze – 8,4% badanych oraz w przedziale wiekowym 55-64 lata - 8,4%.

Wykres 2. Wiek respondentów

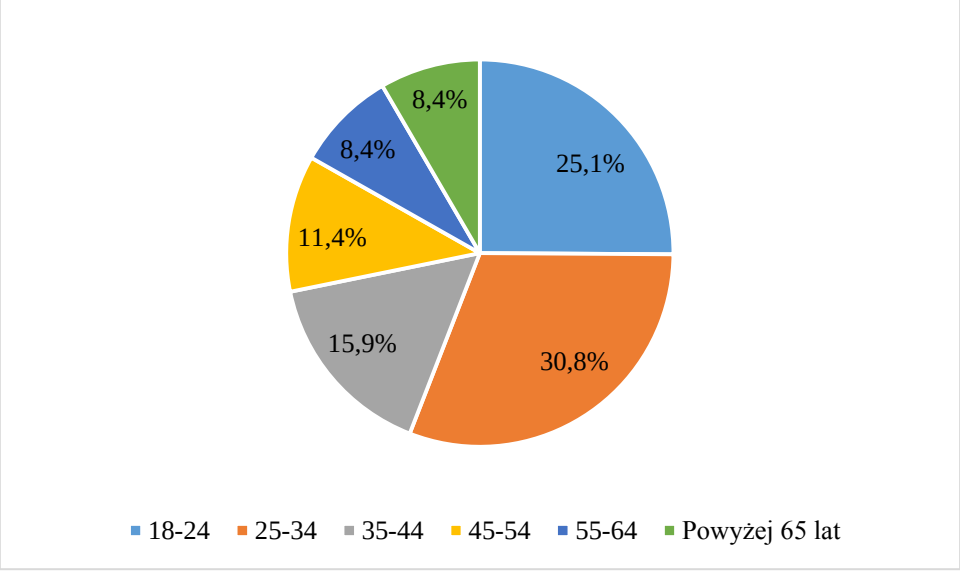

Wśród osób biorących udział w badaniu 41,1% zadeklarowało, iż posiada wykształcenie średnie. Ankietowani z wykształceniem wyższym stanowili 23,2% badanych. Wykształcenie wyższe podstawowe/ gimnazjalne posiadało 15,9% ankietowanych. Osoby z wykształceniem zawodowym stanowiły 19,8% respondentów.

Wykres 3. Wykształcenie respondentów

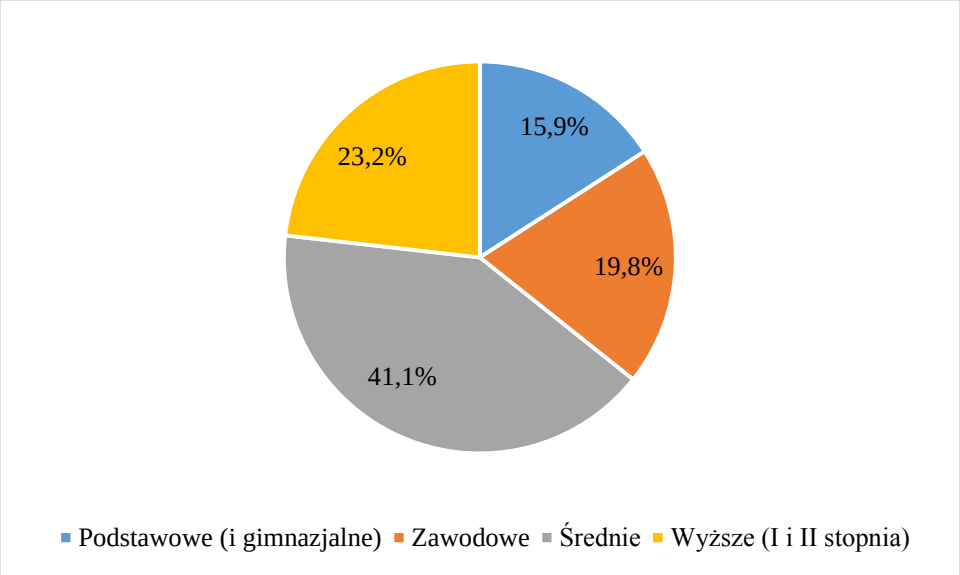

Wśród respondentów 68,1% stanowiły osoby w związku małżeńskim. Wśród osób biorących udział w badaniu 11,6% zadeklarowało, iż jest stanu wolnego, a 9,3% jest w związku nieformalnym. Osoby owdowiałe stanowiły 7,8% badanych. Za rozwiedzionych podało się 3,2%.

Wykres 4. Stan cywilny respondentów

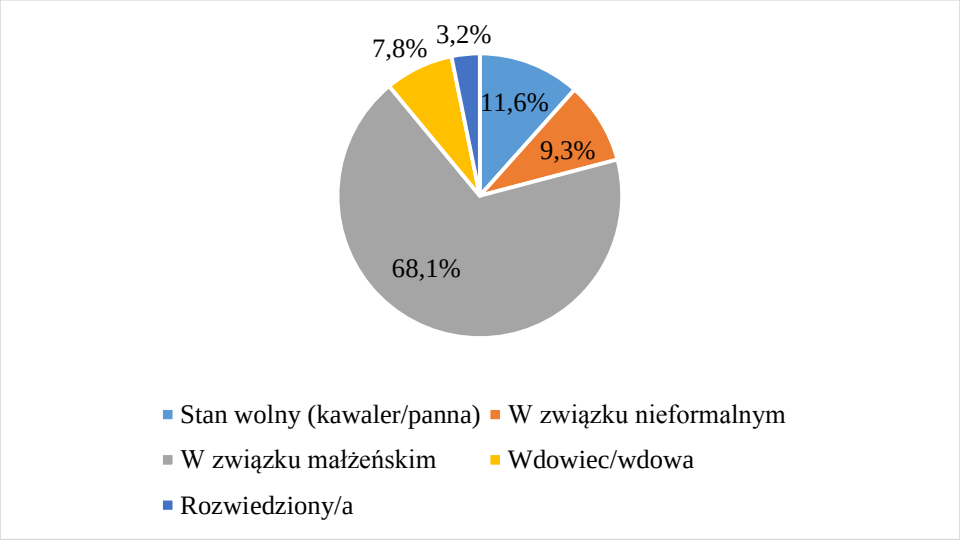

2. Wyniki badania

2.1. Postulowane obszary rewitalizacji na terenie miejscowości Siechnice

Pierwsza część badania miała na celu ukazanie obszarów miasta, które zdaniem mieszkańców, powinny zostać zrewitalizowane. Respondenci mogli wskazać trzy obszary, które w ich opinii powinny zostać poddane procesowi rewitalizacji. Wykres oraz tabela poniżej przedstawiają łączną liczbę odpowiedzi badanych, wyrażoną w procentach. Zestawienie najczęściej podawanych obszarów przedstawione zostało na wykresie. Uzupełnieniem wykresu jest tabela. Najczęściej podawanymi przez badanych obszarami była: Naprawa dróg i chodników – 8,3%, Ścieżki rowerowe w Siechnicy – 3,7%, ul. Świerczewskiego – 3,5%, ul. Sienkiewicza – 3,1% oraz ul. Kolejowa – 3,0%.

Tabela 1. Najczęściej wskazywane obszary, które powinny być poddane procesowi rewitalizacji

Obszar	Procent
Naprawa dróg i chodników	8,3%
Ścieżki rowerowe w Siechnicy	3,7%
Świerczewskiego	3,5%
Sienkiewicza	3,1%
Kolejowa	3,0%
Całe miasto Siechnice	3,1%
Kwiatowa	2,3%
Ciepłownicza	2,2%
Jarzębinowa	2,1%
Jesionowa	1,8%
Cicha	1,8%
Tuwima	1,8%
Wiosenna	1,8%
Reja	1,8%
Budowa parkingów	1,7%
Kościuszki	1,6%
Popiełuszki	1,6%
Leśmiana	1,5%
Centrum miasta	1,5%
Słoneczna	1,4%
Ogrodowa	1,4%
Fabryczna	1,4%
Lwowska	1,4%
Cmentarna	1,4%

Tabela 1. Lista obszarów, które powinny być poddane procesowi rewitalizacji

Lp.	Obszar	Procent
1	Naprawa dróg i chodników	8,3%
2	Ścieżki rowerowe w Siechnicy	3,7%
3	Świerczewskiego	3,5%
4	Sienkiewicza	3,1%
5	Kolejowa	3,0%
6	Całe miasto Siechnice	3,1%
7	Kwiatowa	2,3%
8	Ciepłownicza	2,2%
9	Jarzębinowa	2,1%
10	Jesionowa	1,8%
11	Cicha	1,8%
12	Tuwima	1,8%
13	Wiosenna	1,8%
14	Reja	1,8%
15	Budowa parkinów	1,7%
16	Kościuszki	1,6%
17	Popiełuszki	1,6%
18	Leśmiana	1,5%
19	Centrum miasta	1,5%
20	Słoneczna	1,4%
21	Ogrodowa	1,4%
22	Fabryczna	1,4%
23	Lwowska	1,4%

24	Cmentarna	1,4%
25	Kanalizacja w okolicznych wsiach	1,2%
26	Mickiewicza	1,1%
27	Popiełuszki	1,1%
28	Osiedle Ogrodnicze	1,1%
29	Staszica	0,7%
30	Energetyczna	0,7%
31	Polna	0,7%
32	Wiadukt Siechnice - Św. Katarzyna	0,7%
33	Udrożnienie jeziora Junkers	0,7%
34	Kochanowskiego	0,5%
35	Zacisze	0,5%
36	Sulęcin	0,4%
37	Parking przy PKP	0,2%
38	Piłsudskiego	0,2%
39	Groblice	0,2%
40	Grodziszów	0,2%
41	Kwiatowa (asfalt)	0,2%
42	Dawny obszar Huty Siechnice	0,2%
43	Cała Gmina	0,2%
44	Naprawa dróg i chodników	8,3%
45	Ścieżki rowerowe w Siechnicy	3,7%
46	Brak odpowiedzi	22,0%

W następnym pytaniu respondenci zostali poproszeni o wskazanie jednego miejsca, które ich zdaniem w pierwszej kolejności należy poddać procesowi rewitalizacji. Obszary wskazane przez badanych w pierwszym jak i drugim pytaniu są do siebie zbliżone. Zdaniem ankietowanych obszarami wymagającymi rewitalizacji w pierwszej kolejności jest: Naprawa dróg i chodników (12,0%), Ścieżki rowerowe w Siechnicy (8,6%), ul. Świerczewskiego (7,8%), Rewitalizacja Starej Odry (5,0%).

Wykres 5. Najczęściej wskazywane obszary, które powinny być poddane procesowi rewitalizacji w pierwszej kolejności

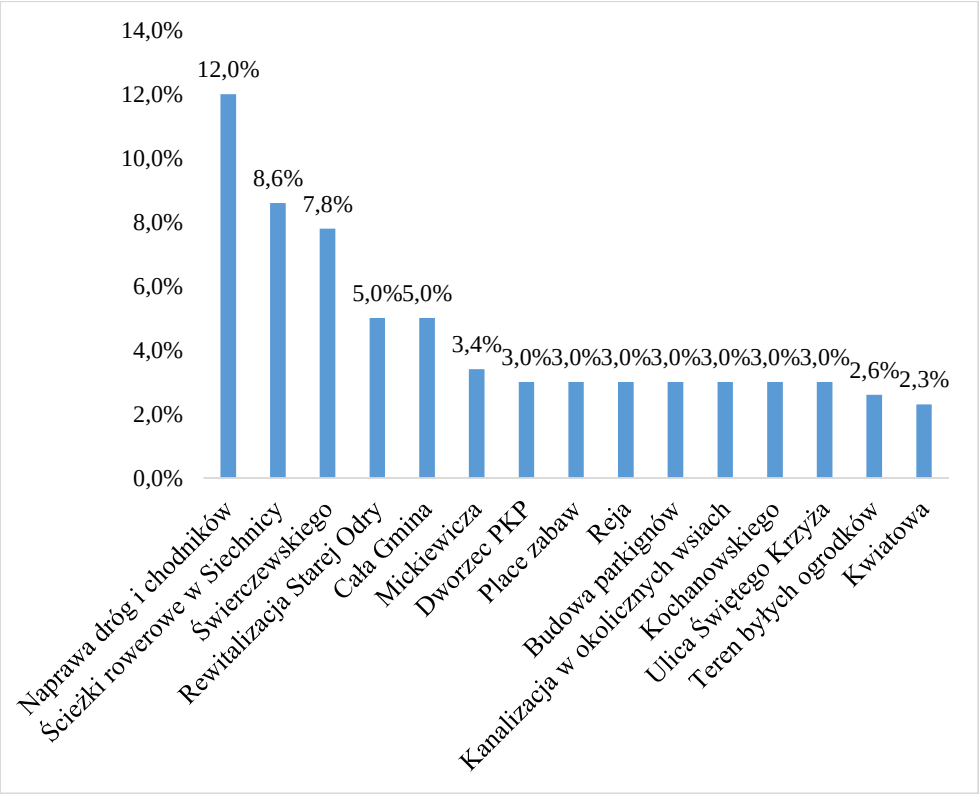

Tabela 2. Lista obszarów, które powinny być poddane procesowi rewitalizacji w pierwszej kolejności

Lp.	Obszar	Procent
1	Naprawa dróg i chodników	12,0%
2	Ścieżki rowerowe w Siechnicy	8,6%
3	Świerczewskiego	7,8%
4	Rewitalizacja Starej Odry	5,0%
5	Cała Gmina	5,0%
6	Mickiewicza	3,4%
7	Dworzec PKP	3,0%

8	Place zabaw	3,0%
9	Reja	3,0%
10	Budowa parkignów	3,0%
11	Kanalizacja w okolicznych wsiach	3,0%
12	Kochanowskiego	3,0%
13	Ulica Świętego Krzyża	3,0%
14	Teren byłych ogrodków	2,6%
15	Kwiatowa	2,3%
16	Jesionowa	2,0%
17	Osiedle Ogrodnicze	2,0%
18	Jarzębinowa	1,8%
19	Cicha	1,8%
20	Tuwima	1,8%
21	Chabrowa	1,8%
22	Prawocińska	1,8%
23	Kolejowa	1,6%
24	Polna	1,6%
25	Sala gimnastyczna w Szkole Podstawowe w Kotowicach	1,6%
26	Sienkiewicza	1,4%
27	Całe miasto Siechnice	1,4%
28	Kościuszki	1,4%
29	Energetyczna	1,4%
30	Park	1,3%
31	Lwowska	1,1%
32	Zlikwidowanie Górki na placu zabaw	1,1%
33	Centrum miasta	1,0%
34	Cmentarna	0,9%
35	Wiosenna	0,9%
36	Parking przy PKP	0,8%
37	Lema	0,7%
38	Ciepłownicza	0,5%
39	Sulęcin	0,4%
40	Popiełuszki	0,2%

Respondenci określili także, swój związek z terenem wskazanym jako priorytetowy pod kątem rewitalizacji. Respondenci w 67,0% przypadków odpowiedzieli, iż jest to ich miejsce zamieszkania. Miejsce pracy stanowiło 9,3% odpowiedzi oraz bycie klientem 9,1%. Wśród pozostałych czynników znalazło się także miejsce wypoczynku 15,3% oraz miejsce prowadzenia własnej działalności gospodarczej 4,3%. Pozostała część odpowiedzi 11,8% wskazywała na to, iż miejsce, które respondenci wskazali jako pierwsze, które należy poddać procesowi rewitalizacji jest miejscem gdzie odwiedzają krewnych oraz znajomych, robią tam zakupy lub mieszkali tam wcześniej.

Wykres 6. Związek respondentów z terenem wskazanym jako priorytetowy pod kątem rewitalizacji

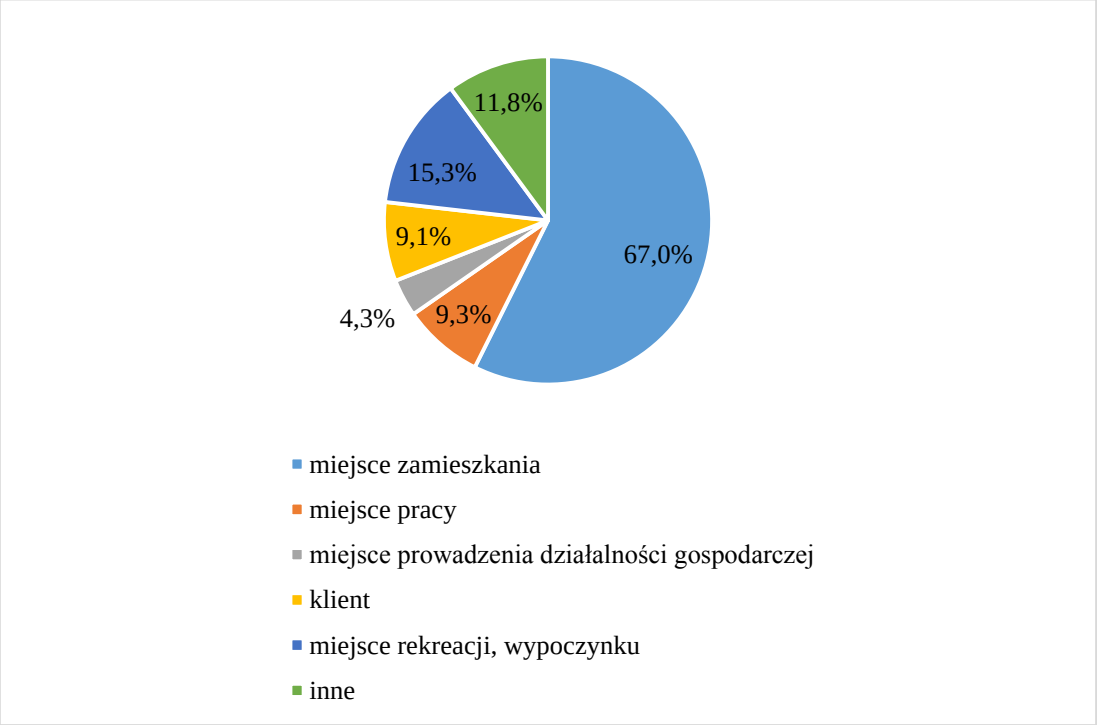

2.2. Negatywne zjawiska na obszarze rewitalizacji

W dalszej części badania respondenci zostali poproszeni o ocenę stopnia zagrożenia negatywnymi zjawiskami społecznymi na wskazanym przez nich obszarze rewitalizacji. **Najwięcej badanych (14,7%) podało, iż wysokie zagrożenie stanowi niski poziom uczestnictwa społeczności w życiu kulturalnym.** Wysokie zagrożenie problemem wysokie zagrożenie problemem niskiego poziomu samoorganizacji społecznej i współpracy między mieszkańcami a władzami publicznymi wskazało 13,9% badanych. Wysokie zagrożenie problemem przestępczości – 12,0% a ubóstwa – 10,1%.

Wykres 7. Negatywne zjawiska społeczne występujące na wybranym przez respondenta obszarze rewitalizacji podziale na natężenie problemu

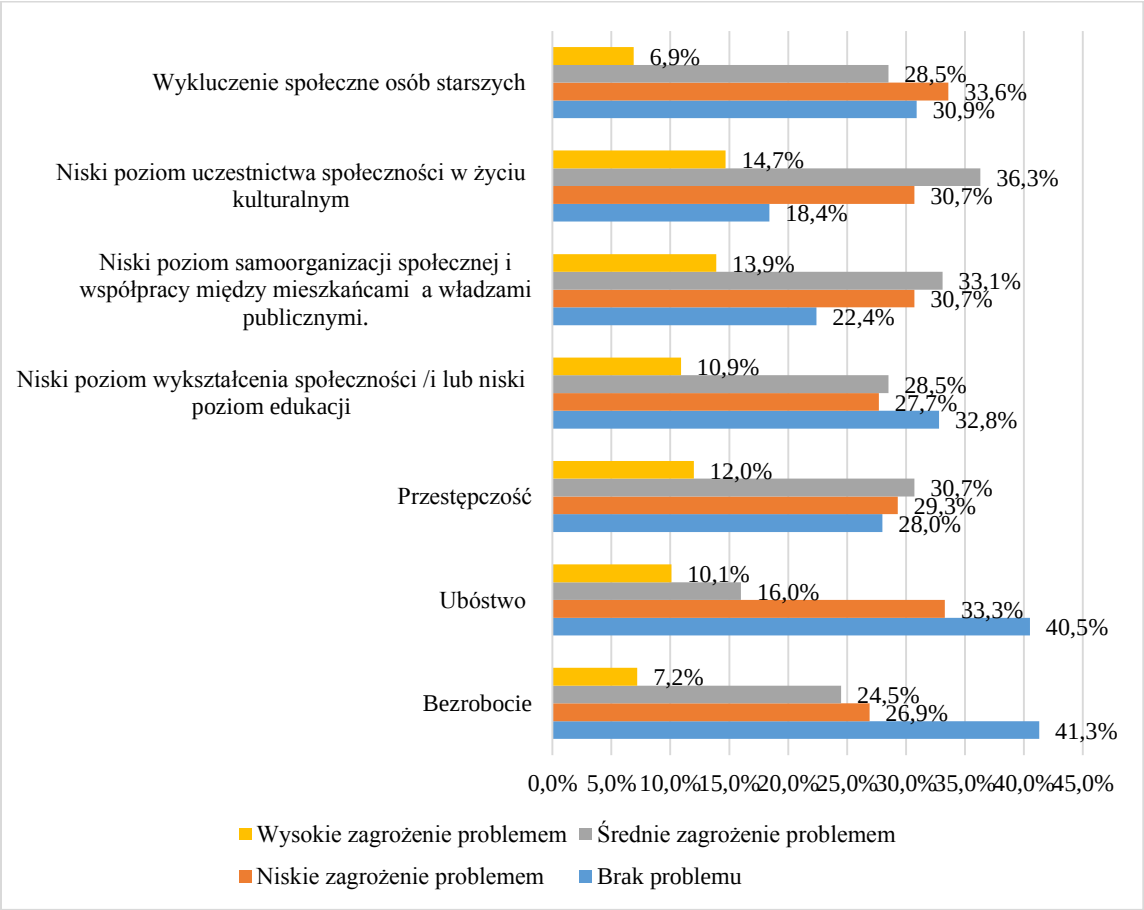

2.3. Elementy związane z jakością życia na obszarze rewitalizacji

W kolejnej części badania respondenci zostali poproszeni o wypowiedzenie się na temat różnych elementów związanych z jakością życia na wskazanym przez nich obszarze rewitalizacji. Respondenci oceniali je na skali od 1 do 3, gdzie 1 oznaczało ocenę niską, 2 ocenę średnią, a 3 ocenę wysoką.

Wykres poniżej przedstawia pełny rozkład odpowiedzi dla każdego z analizowanych elementów. Podkreślić należy, że w przypadku kilku elementów liczba ocen negatywnych jest kilkukrotnie wyższa niż liczba ocen pozytywnych. Najwięcej respondentów ocenę niską wystawiło aktywności gospodarczej obszaru (54,9%). Ponadto badani niskie oceny podawali także w przypadku: stanu i dostępności infrastruktury społecznej (place zabaw, tereny rekreacyjne, ścieżki rowerowe, etc.) – 54,4%, poziomu indywidualnej przedsiębiorczości, jakości i dostępności ośrodków kulturalno-rekreacyjnych i sportowych (48,8%).

(Zaledwie jeden spośród analizowanych elementów odznaczały się większą liczba ocen wysokich niż niskich. Był to stan środowiska (46,7% ocen wysokich i 15,2% niskich).

Wykres 8. Ocena poszczególnych elementów związanych z jakością życia na wskazanych przez respondentów obszarach rewitalizacji

2.4. Pożądane efekty rewitalizacji

W dalszej części badania respondenci zostali poproszenie o podanie działań jakie powinny zostać zrealizowane w procesie rewitalizacji wskazanych przez nich obszarów miasta. Każdy ankietowany mógł wskazać maksymalnie 3 odpowiedzi.

Najczęściej podawanymi przez badanych odpowiedziami były: poprawa stanu dróg i chodników oraz budowa ścieżek rowerowych (48,1%), polepszenie komunikacji zarówno miejskiej, jak i regionalnej (20,7%), rozwój małej i średniej przedsiębiorczości (18,2%).

Wykres 9. Efekty, jakie zdaniem respondentów powinny zostać osiągnięte w procesie rewitalizacji wskazanych przez nich obszarów

2.5. Istotność problemu rewitalizacji

W końcowej części badania respondentów zapytano o to czy uważają, iż kwestia rewitalizacji jest ważna dla ich miasta. Zdecydowana większość, bo 79,9% ankietowanych odpowiedziała, iż problemem rewitalizacji ich zdaniem jest ważny dla miasta. 20,1% respondentów stwierdziła, że problem rewitalizacji nie jest ważny dla miasta.

Wykres 10. Czy uważa Pan(i) że problem rewitalizacji jest ważny dla Pana(i) miasta?

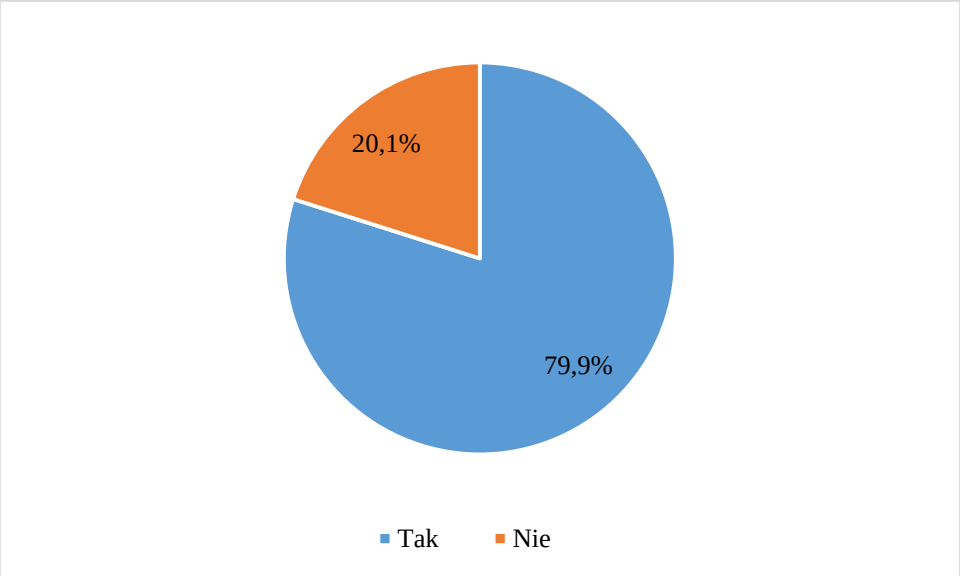

Jeżeli chodzi o rozkład tego pytania ze względu na płeć to można stwierdzić, iż o 2,2% więcej kobiet niż mężczyzn uważa, iż proces rewitalizacji jest potrzebny dla miasta. Należy również nadmienić, iż o 1,5% więcej mężczyzn niż kobiet uznało, iż rewitalizacja nie jest potrzebna dla miasta. Można więc uznać, iż płeć w niewielkim stopniu wpływa na postrzeganie tego, czy problem rewitalizacji jest ważny dla miasta.

Wykres 11. Czy uważa Pan(i) że problem rewitalizacji jest ważny dla Pana(i) miasta? Podział ze względu na płeć.

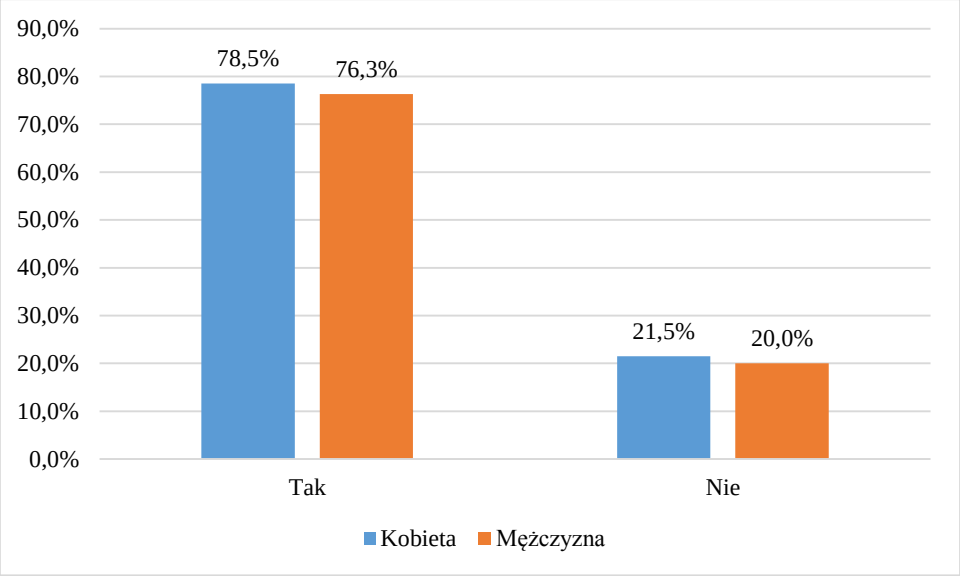

Analizując to pytanie pod kątem wieku można jednoznacznie stwierdzić, iż najwięcej najstarszych osób (88,0%) oraz w przedziale wiekowym 55-64 lata (88,5%). Najmniejszy odsetek takiej odpowiedzi znalazł się wśród grupy respondentów w wieku 25-34 lata (73,4%). Wśród tych osób najwięcej badanych wskazało również, iż w ich mniemaniu proces rewitalizacji nie jest istotny dla miasta (26,8%).

Wykres 12. Czy uważa Pan(i) że problem rewitalizacji jest ważny dla Pana(i) miasta? Podział ze względu na wiek.

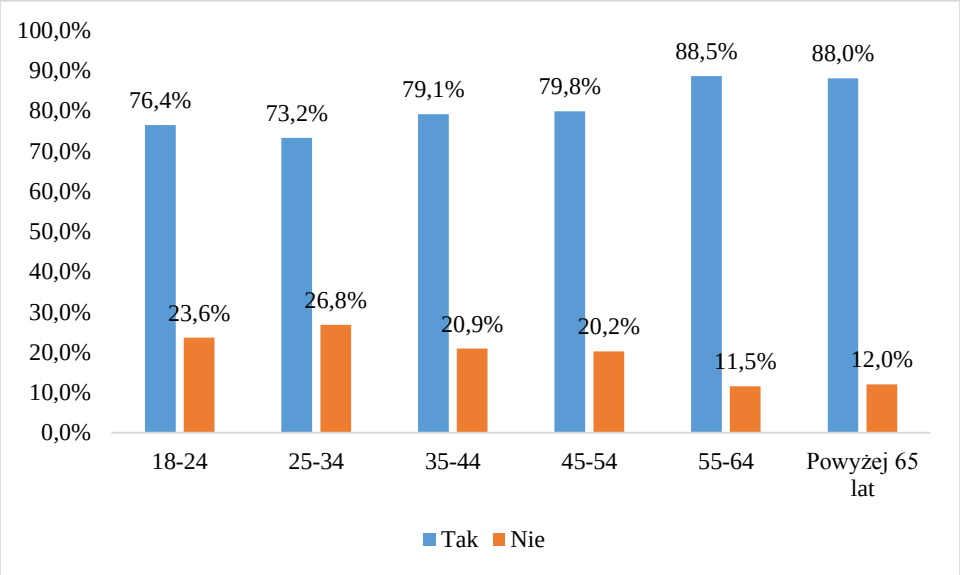

Ostatnie pytanie dotyczyło, tego czy problem rewitalizacji jest ważny dla mieszkańców osobiście. Na to pytanie 86,6% badanych odpowiedziała twierdząco. Dla 13,4% problem rewitalizacji osobiście nie jest ważny.

Wykres 13. Czy problem rewitalizacji jest dla Pana(i) ważny osobiście?

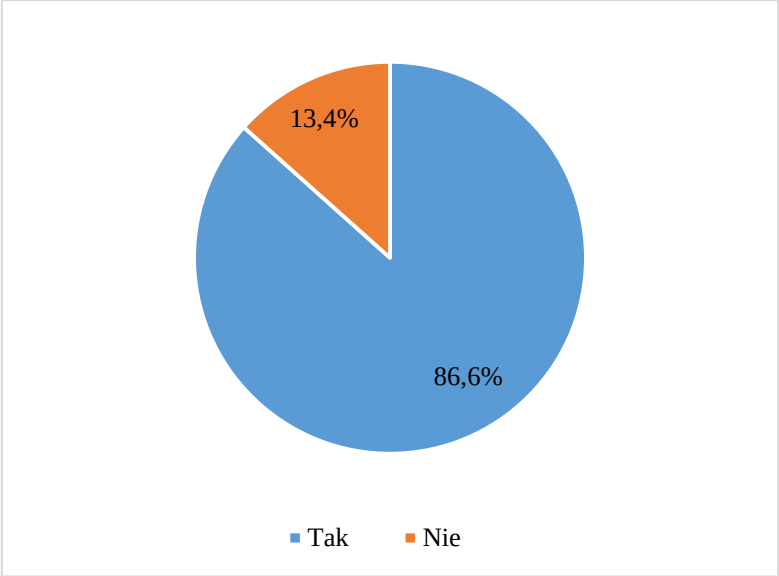

Jeżeli chodzi o rozkład tego pytania ze względu na płeć to można zauważyć, iż dla mężczyzn problem rewitalizacji osobiście jest nieco bardziej ważny niż dla mężczyzn.

Wykres 14. Czy problem rewitalizacji jest dla Pana(i) ważny osobiście? Podział ze względu na płeć.

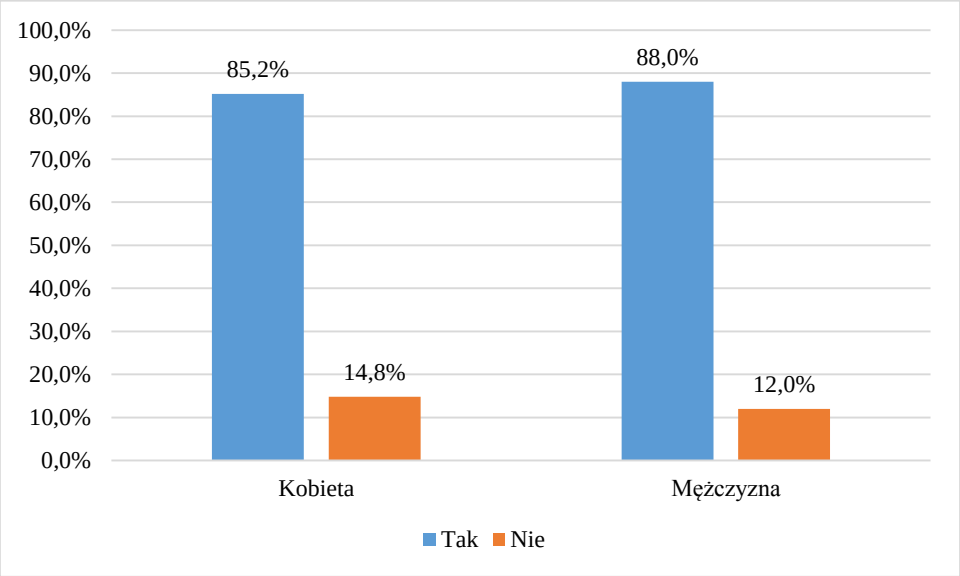

Analizując to pytanie pod kątem wieku można stwierdzić, iż w gronie respondentów w przedziale wiekowym 45- 54 lata znalazło się najwięcej osób, dla których rewitalizacja jest osobiście ważna (95,2%). Najmniej istotne znaczenie rewitalizacja najmłodszych ludzi (21,8% odpowiedzi negatywnych, 78,2% pozytywnych).

Wykres 15. Czy problem rewitalizacji jest dla Pana(i) ważny osobiście? Podział ze względu na wiek.

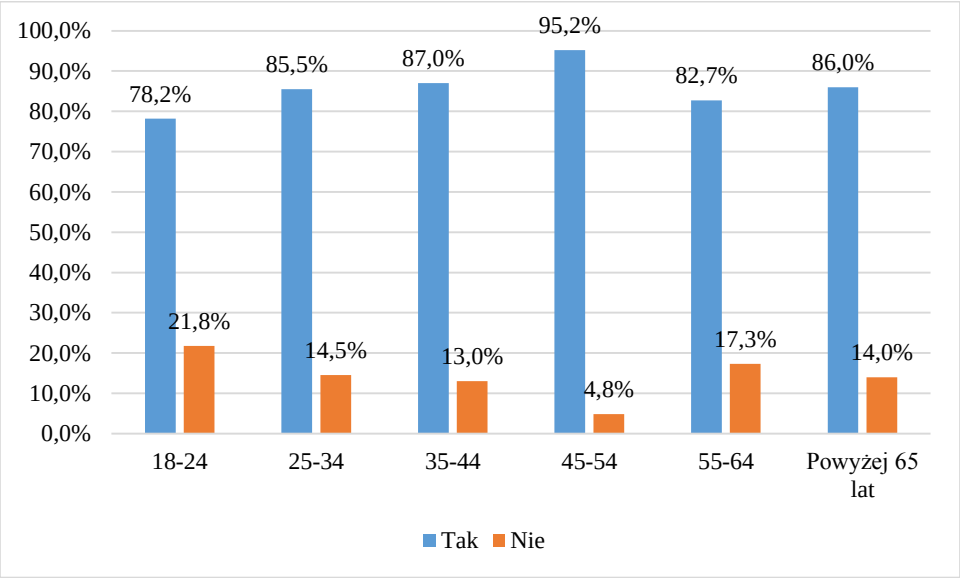

3. Załącznik

Szanowni Państwo,

Pragniemy poznać Państwa opinię na temat rewitalizacji terenów w Gminie Siechnice. Informacja uzyskana dzięki Państwa informacjom umożliwi nam opracowanie programu rewitalizacji i pozwoli na podjęcie działań Gminy i jej partnerów o pozyskanie europejskich funduszy na realizację projektów. Celem rewitalizacji jest poprawa zdegradowanych obszarów gminy, powiązana z ich aktywizacją społeczną. Badanie jest anonimowe, a wyniki posłużą jedynie do opracowania lokalnego programu rewitalizacji.

Rewitalizacja - działanie skupione na zdegradowanym obiekcie, którego celem jest znalezienie dla niego nowego zastosowania i doprowadzenie do stanu, w którym obiekt, obszar staje się wartościowy i funkcjonalny. Rewitalizacja dotyczy nie tylko infrastruktury, ale przede wszystkim stworzenia odpowiednich warunków do poprawy warunków życia społeczności lokalnej, znajdującej się na rewitalizowanym obszarze.

I. ***Proszę wskazać, który obszar gminy Pana(i) zdaniem powinien być poddany procesowi rewitalizacji (można wskazać kilka terenów).***

☐ ……

☐ …….

☐ ……

☐ ……

II. ***Proszę podać jeden teren, który Pana(i) zdaniem powinien być poddany rewitalizacji w pierwszej kolejności.***

……

……

III. ***Proszę podać Pana(i) związek z terenem wskazanym jako priorytetowy pod kątem rewitalizacji (można wskazać kilka odpowiedzi).***

☐ miejsce zamieszkania

☐ miejsce pracy

☐ miejsce prowadzenia działalności gospodarczej

☐ klient

☐ miejsce rekreacji, wypoczynku

☐ inne (jakie) . . . . . .

IV. ***Które z negatywnych zjawisk społecznych Pana(i) zdaniem występują na wybranym przez Pana(ią) obszarze?***

Lp.	*Wyszczególnienie*	*Brak problemu*	*Niskie zagrożenie problemem*	*Średnie zagrożenie problemem*	*Wysokie zagrożenie problemem*
1.	*Bezrobocie*	☐	☐	☐	☐
2.	*Ubóstwo*	☐	☐	☐	☐
3.	*Przestępczość*	☐	☐	☐	☐
4.	*Niski poziom wykształcenia społeczności /i lub niski poziom edukacji*	☐	☐	☐	☐
5.	*Niski poziom samoorganizacji społecznej i współpracy między mieszkańcami a władzami publicznymi.*	☐	☐	☐	☐
6.	*30 Niski poziom uczestnictwa społeczności w życiu kulturalnym*	☐	☐	☐	☐

Lp.	*Wyszczególnienie*	*Brak problemu*	*Niskie zagrożenie problemem*	*Średnie zagrożenie problemem*	*Wysokie zagrożenie problemem*
7.	*31 Wykluczenie społeczne osób starszych*	☐	☐	☐	☐

V. Proszę ocenić wymienione elementy związane z jakością życia na wskazanym przez Pana(nią) obszarze rewitalizacji.

Lp.	Wyszczególnienie	Niska	Średnia	Wysoka
1.	*Aktywność gospodarcza obszaru*	☐	☐	☐
2.	*Poziom indywidualnej przedsiębiorczości*	☐	☐	☐
3.	*Stan środowiska*	☐	☐	☐
4.	*32 Zagrożenia naturalne (np. powodziowe)*	☐	☐	☐
5.	*Zagrożenia dla zdrowia ludzi (np. wskutek uciążliwego sąsiedztwa terenów przemysłowych, ruchu pojazdów)*	☐	☐	☐
6.	*33 Stan i dostępność infrastruktury społecznej (place zabaw, tereny rekreacyjne, ścieżki rowerowe, etc.)*	☐	☐	☐
7.	*Stan i dostępność infrastruktury sieciowej, w tym kanalizacji, wodociągów, gazu*	☐	☐	☐
8.	*Jakość i dostępność komunikacji publicznej*	☐	☐	☐
9.	*Jakość i dostępność oferty edukacji i wychowania przedszkolnego/żłobków*	☐	☐	☐
10.	*Jakość i dostępność ośrodków kulturalno-rekreacyjnych i sportowych.*	☐	☐	☐
11.	*34 Estetyka otoczenia*	☐	☐	☐
12.	*Dostępność i stan terenów zielonych oraz wypoczynku i rekreacji.*	☐	☐	☐
13.	*Stan techniczny obiektów budowalnych*	☐	☐	☐

VI. Jakie Pani/Pana zdaniem efekty powinny zostać osiągnięte w procesie rewitalizacji wskazanych przez Panią/Pana obszarów gminy? (Proszę zaznaczyć maksymalnie 3 odpowiedzi)

a) aktywizacja gospodarcza obszaru
b) przyciągnięcie inwestorów
c) rozwój małej i średniej przedsiębiorczości
d) stworzenie lub rozszerzenie bazy turystycznej
e) ochrona środowiska
f) poprawa stanu dróg i chodników oraz budowa ścieżek rowerowych
g) podniesienie dostępności do komunalnych usług sieciowych (kanalizacja, woda, gaz)
h) stworzenie przestrzeni dla działań kulturalnych, artystycznych i społecznych
i) tworzenie przestrzeni do wypoczynku i rekreacji
j) poprawa bezpieczeństwa mieszkańców
k) polepszenie komunikacji zarówno miejskiej, jak i regionalnej

l) wzrost aktywności obywatelskiej mieszkańców
m) przeciwdziałanie problemom społecznym
n) włączenie społeczne osób starszych
o) zatrzymanie w mieście ludzi młodych, w tym osób z wyższym wykształceniem
p) odnowa zabytków w mieście
q) zwiększenie ilości i poprawa jakości mieszkań
r) remonty i renowacje budynków

VII. Czy uważa Pan(i) że problem rewitalizacji jest ważny dla Pana(i) gminy?

Tak ☐ Nie ☐ Nie mam zdania ☐

VIII. Czy problem rewitalizacji jest dla Pana(i) ważny osobiście?

Tak ☐ Nie ☐ Nie mam zdania ☐

METRYCZKA

1. Płeć

a) Mężczyzna
b) Kobieta

2. Wiek

a) 18-24
b) 25-34
c) 35-44
d) 45-54
e) 55-64
f) Powyżej 65 lat

3. Wykształcenie

a) Podstawowe (i gimnazjalne)
b) Zawodowe
c) Średnie
d) Wyższe (I i II stopnia)

4. Stan cywilny

a) Stan wolny (kawaler/panna)
b) W związku nieformalnym
c) W związku małżeńskim
d) Wdowiec/wdowa
e) Rozwiedziony/a

4. Spis wykresów i tabel

Wykres 1. Płeć respondentów 3
Wykres 2. Wiek respondentów 3
Wykres 3. Wykształcenie respondentów 4
Wykres 4. Stan cywilny respondentów 4
Wykres 5. Najczęściej wskazywane obszary, które powinny być poddane procesowi rewitalizacji w pierwszej kolejności 8
Wykres 6. Związek respondentów z terenem wskazanym jako priorytetowy pod kątem rewitalizacji 10
Wykres 7. Negatywne zjawiska społeczne występujące na wybranym przez respondenta obszarze rewitalizacji podziale na natężenie problemu 11
Wykres 8. Ocena poszczególnych elementów związanych z jakością życia na wskazanych przez respondentów obszarach rewitalizacji 13
Wykres 9. Efekty, jakie zdaniem respondentów powinny zostać osiągnięte w procesie rewitalizacji wskazanych przez nich obszarów 14
Wykres 10. Czy uważa Pan(i) że problem rewitalizacji jest ważny dla Pana(i) miasta? 15
Wykres 11. Czy uważa Pan(i) że problem rewitalizacji jest ważny dla Pana(i) miasta? Podział ze względu na płeć. 16
Wykres 12. Czy uważa Pan(i) że problem rewitalizacji jest ważny dla Pana(i) miasta? Podział ze względu na wiek. 16
Wykres 13. Czy problem rewitalizacji jest dla Pana(i) ważny osobiście? 17
Wykres 14. Czy problem rewitalizacji jest dla Pana(i) ważny osobiście? Podział ze względu na płeć. 17
Wykres 15. Czy problem rewitalizacji jest dla Pana(i) ważny osobiście? Podział ze względu na wiek. 18
Tabela 1. Najczęściej wskazywane obszary, które powinny być poddane procesowi rewitalizacji 5