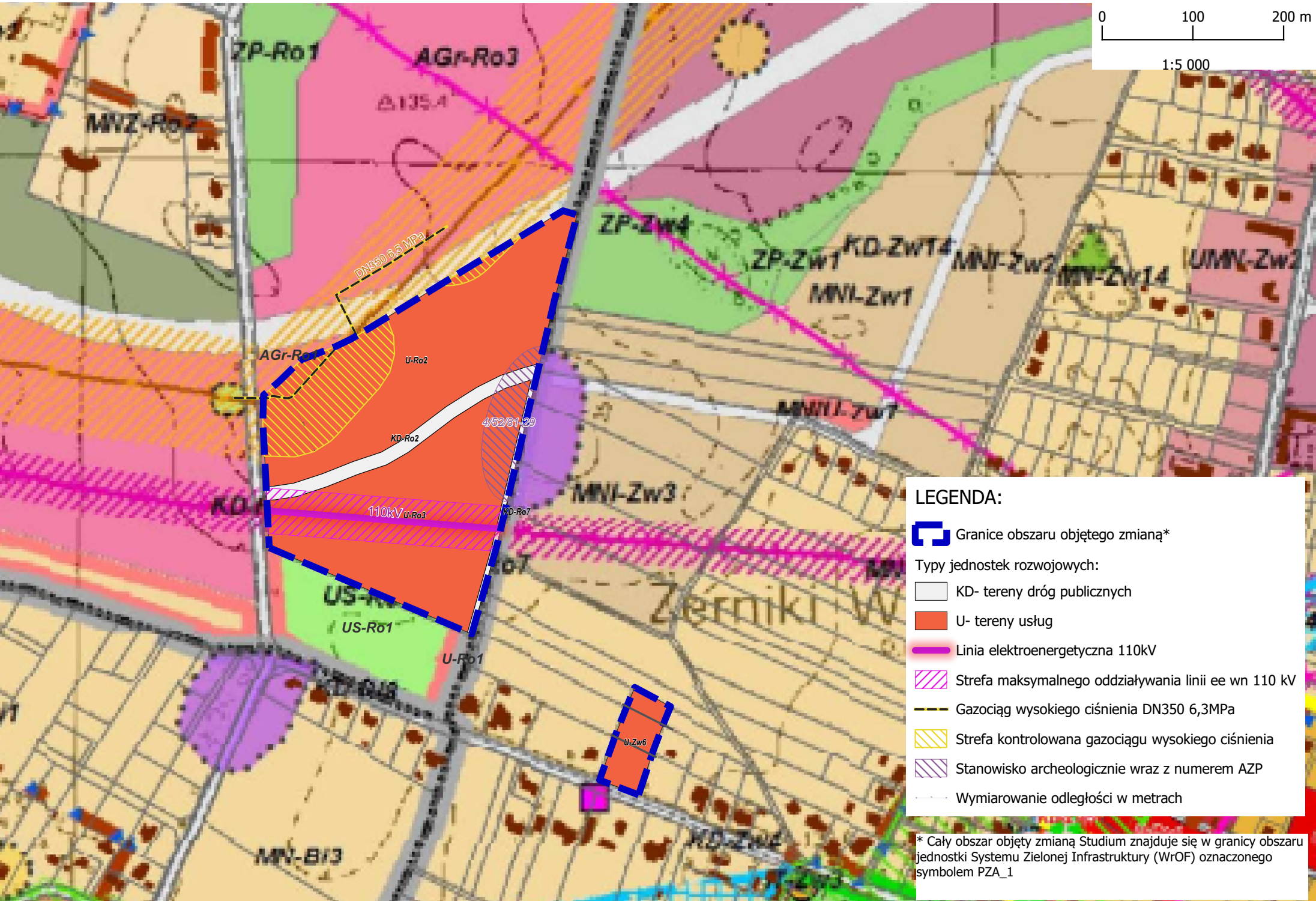
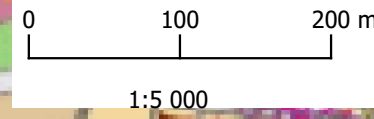





ZMIANA STUDIUM UWARUNKOWAŃ I KIERUNKÓW ZAGOSPODAROWANIA PRZESTRZENNEGO GMINY SIECHNICE - DLA OBSZARU POŁOŻONEGO W OBRĘBIE RADOMIERZYCE I OBSZARU POŁOŻONEGO W OBRĘBIE ŻERNIKI WROCŁAWSKIE

ZAŁĄCZNIK NR 3 DO UCHWAŁY NR RADY MIEJSKIEJ W SIECHNICACH Z DNIA



LEGENDA:

- Granice obszaru objętego zmianą*
- Typy jednostek rozwojowych:
 - KD- tereny dróg publicznych
 - U- tereny usług
- Linia elektroenergetyczna 110kV
- Strefa maksymalnego oddziaływania linii ee wn 110 kV
- Gazociąg wysokiego ciśnienia DN350 6,3MPa
- Strefa kontrolowana gazociągu wysokiego ciśnienia
- Stanowisko archeologiczne wraz z numerem AZP
- Wymiarowanie odległości w metrach

* Cały obszar objęty zmianą Studium znajduje się w granicy obszaru jednostki Systemu Zielonej Infrastruktury (WrOF) oznaczonego symbolem PZA_1