




CZĘŚĆ GRAFICZNA

MIEJSCOWY PLAN ZAGOSPODAROWANIA PRZESTRZENNEGO DLA CZĘŚCI OBREBU RADOMIERZYCE - OBSZARU POŁOŻONEGO PRZY UL. WSPÓLNEJ, GMINA SIECHNICE

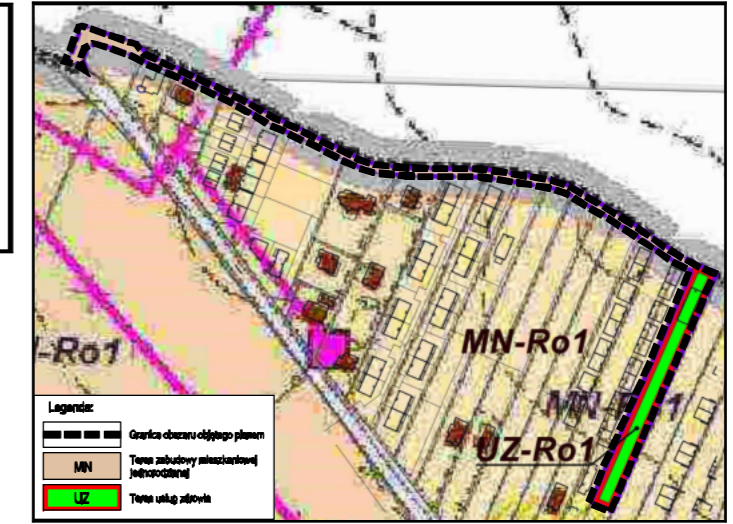
ZAŁĄCZNIK NR 1
DO UCHWAŁY NR / /2026
RADY MIEJSKIEJ W SIECHNICACH
Z DNIA 2026 r.

0 10 20 30 40 50 100

skala 1:1000



Układ współrzędnych:
EPSG:2177 - ETRS89 / Poland CS2000 zone 6



Wyrys ze studium uwarunkowań i kierunków
zagospodarowania przestrzennego Gminy Siechnice
(Uchwała nr XXXIX/281/10 z dnia 19 sierpnia 2010 r.
wraz z jej późniejszymi zmianami)

GMINA WROCLAW









KDD

GMINA SIECHNICE
OBREB RADOMIERZYCE

UZ

LEGENDA:

1. NASTĘPUJĄCE OZNACZENIA GRAFICZNE SĄ OBOWIĄZUJĄCYMI
USTALENIAMI PLANU:

-  GRANICA OBSZARU OBJĘTEGO PLANEM
-  LINIE ROZGRANICZAJĄCE TERENY O RÓŻNYM
PRZEZNACZENIU I RÓŻNYCH ZASADACH
ZAGOSPODAROWANIA
-  **UZ** TEREN USŁUG ZDROWIA I POMOCY SPOŁECZNEJ
-  **KDD** TEREN DROGI DOJAZDOWEJ
-  NIEPRZEKRACZALNA LINIA ZABUDOWY
-  OKREŚLENIE USYTUOWANIA NIEPRZEKRACZALNEJ
LINII ZABUDOWY
-  NAWIETRZNA LINIA ELEKTROENERGETYCZNA
ŚREDNIEGO NAPIĘCIA 20 kV
-  STREFA TECHNOLOGICZNA OD NAWIETRZNEJ LINII
ELEKTROENERGETYCZNEJ ŚREDNIEGO NAPIĘCIA 20 kV

2. NASTĘPUJĄCE OZNACZENIA GRAFICZNE NIE SĄ OBOWIĄZUJĄCYMI
USTALENIAMI PLANU I MAJĄ CHARAKTER INFORMACYJNY:

-  GRANICA ADMINISTRACYJNA GMINY